

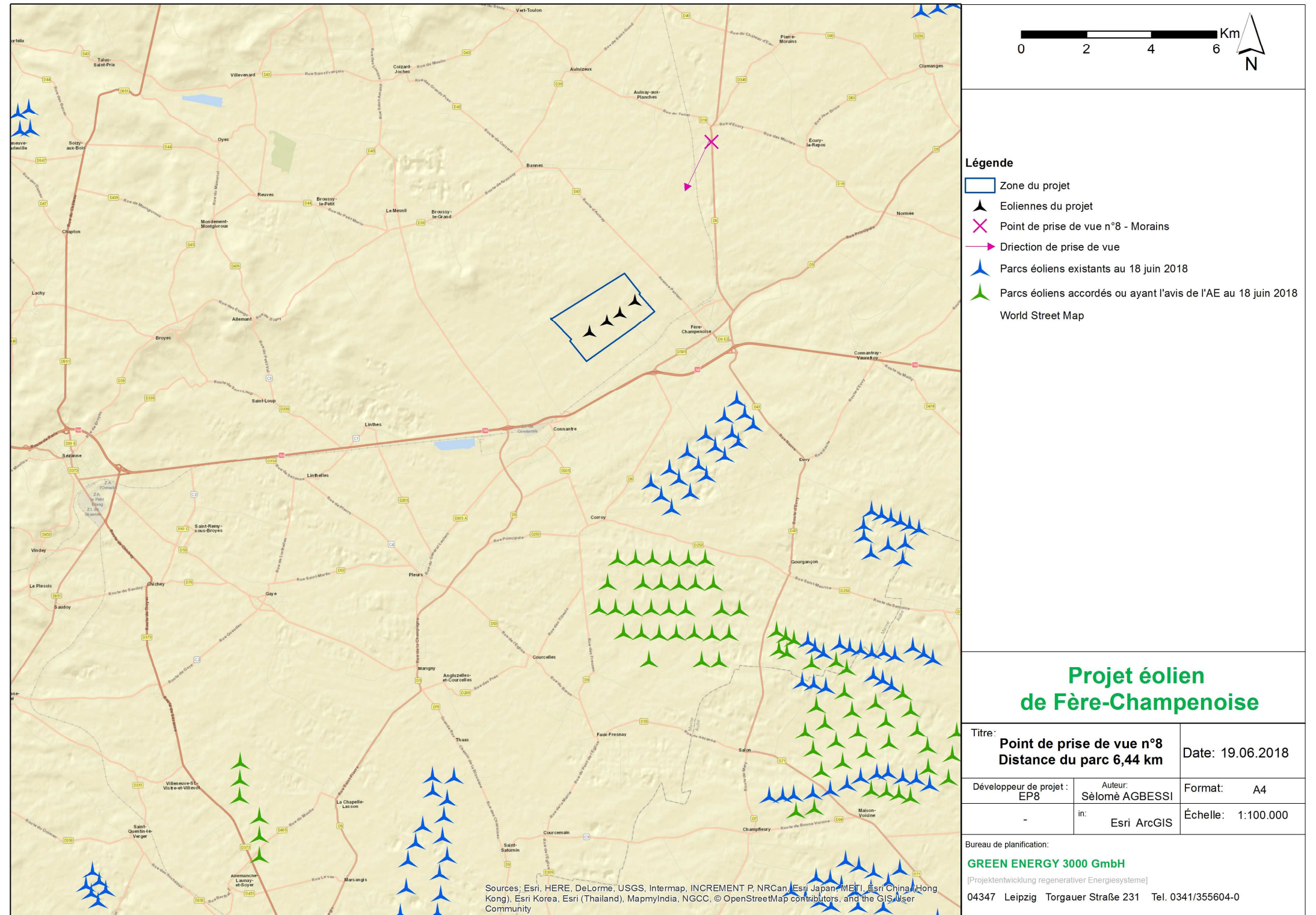
## Photomontage n°8

# Photomontage n°8 : Morains

Ce point de vue illustre les vues sur le projet depuis la D9 en sortie Sud de Morains à environ 6,4 km au Nord-est du projet.

L'horizon y est globalement plat, animé par les douces ondulations de la plaine champenoise. Ce point de vue est entièrement composé par cette plaine agricole que viennent ponctuellement rythmer les végétations disparates.

Les éoliennes du projet se trouvent en partie masquées par cette végétation ponctuelle. Depuis ce point de vue, certaines éoliennes du projet émergent au-dessus de cette végétation ponctuelle. Elles n'induisent pas d'effet d'écrasement et ne sont pas en covisibilité avec la Cuesta. Les incidences des éoliennes du projet depuis ce point de vue sont faibles.








Le site actuel



Photomontage



Photomontage d'interprétation



**Vision rapprochée (Angle de 50 à 60°)**



Le site actuel




Vision rapprochée (Angle de 50 à 60°)



Photomontage



**Vision rapprochée (Angle de 50 à 60°)**



Photomontage d'interprétation